



Институт по проектированию инженерных
сооружений и промышленных предприятий путевого
хозяйства и геологическим изысканиям
«Гипротранспуть» - филиал АО «Росжелдорпроект»

Заказчик: ДКРС-ВСМ ОАО «РЖД»

«Создание высокоскоростной железнодорожной магистрали Санкт-Петербург - Москва (участок Крюково (Алабушево) - Обухово)»

Код ИП: 001.2021.10002535

Внесение изменений в документацию по планировке территории
(проект планировки территории и проект межевания территории)
для размещения объекта «Создание высокоскоростной
железнодорожной магистрали Санкт-Петербург – Москва
(участок Крюково (Алабушево) – Обухово)».

6 этап - Строительство участка
Новая Тверь (вкл.) – Высоково (искл.)»

ПРОЕКТ ПЛАНИРОВКИ ТЕРРИТОРИИ

Раздел 3. Материалы по обоснованию проекта планировки территории.

Графическая часть

**Тверская область
Калининский муниципальный округ**

960-06-1356-69.1-ИЗМ2-ПП1.3.1

Том 1.3.1

Москва 2025



Институт по проектированию инженерных
сооружений и промышленных предприятий путевого
хозяйства и геологическим изысканиям
«Гипротранспуть» - филиал АО «Росжелдорпроект»

Заказчик: ДКРС-ВСМ ОАО «РЖД»

«Создание высокоскоростной железнодорожной магистрали Санкт-Петербург - Москва (участок Крюково (Алабушево) - Обухово)»

Код ИП: 001.2021.10002535

Внесение изменений в документацию по планировке территории
(проект планировки территории и проект межевания территории)
для размещения объекта «Создание высокоскоростной
железнодорожной магистрали Санкт-Петербург – Москва
(участок Крюково (Алабушево) – Обухово)».

6 этап - Строительство участка
Новая Тверь (вкл.) – Высоково (искл.)»

ПРОЕКТ ПЛАНИРОВКИ ТЕРРИТОРИИ

Раздел 3. Материалы по обоснованию проекта планировки территории.

Графическая часть

Тверская область

Калининский муниципальный округ

960-06-1356-69.1-ИЗМ2-ПП1.3.1

Том 1.3.1

И. о. главного инженера филиала

А.Г. Давидян

Главный инженер проекта

М.А. Строев



Москва 2025

И. о. главного инженера филиала	А.Г. Давидян
Главный инженер проекта	М.А. Строев
Подпись, дата	
Взам. инв. №	
Инв. № подл.	

Заказчик: «Гипротранспуть» - филиал АО «Росжелдорпроект»

«Создание высокоскоростной железнодорожной магистрали Санкт-Петербург - Москва (участок Крюково (Алабушево) - Обухово)»

Код ИП: 001.2021.10002535

Внесение изменений в документацию по планировке территории (проект планировки территории и проект межевания территории) для размещения объекта «Создание высокоскоростной железнодорожной магистрали Санкт-Петербург – Москва (участок Крюково (Алабушево) – Обухово)». 6 этап - Строительство участка Новая Тверь (вкл.) – Высоково (искл.)»

ПРОЕКТ ПЛАНИРОВКИ ТЕРРИТОРИИ

**Раздел 3. Материалы по обоснованию проекта планировки территории.
 Графическая часть**

Тверская область

Калининский муниципальный округ

960-06-1356-69.1-ИЗМ2-ПП1.3.1

Том 1.3.1

Главный инженер

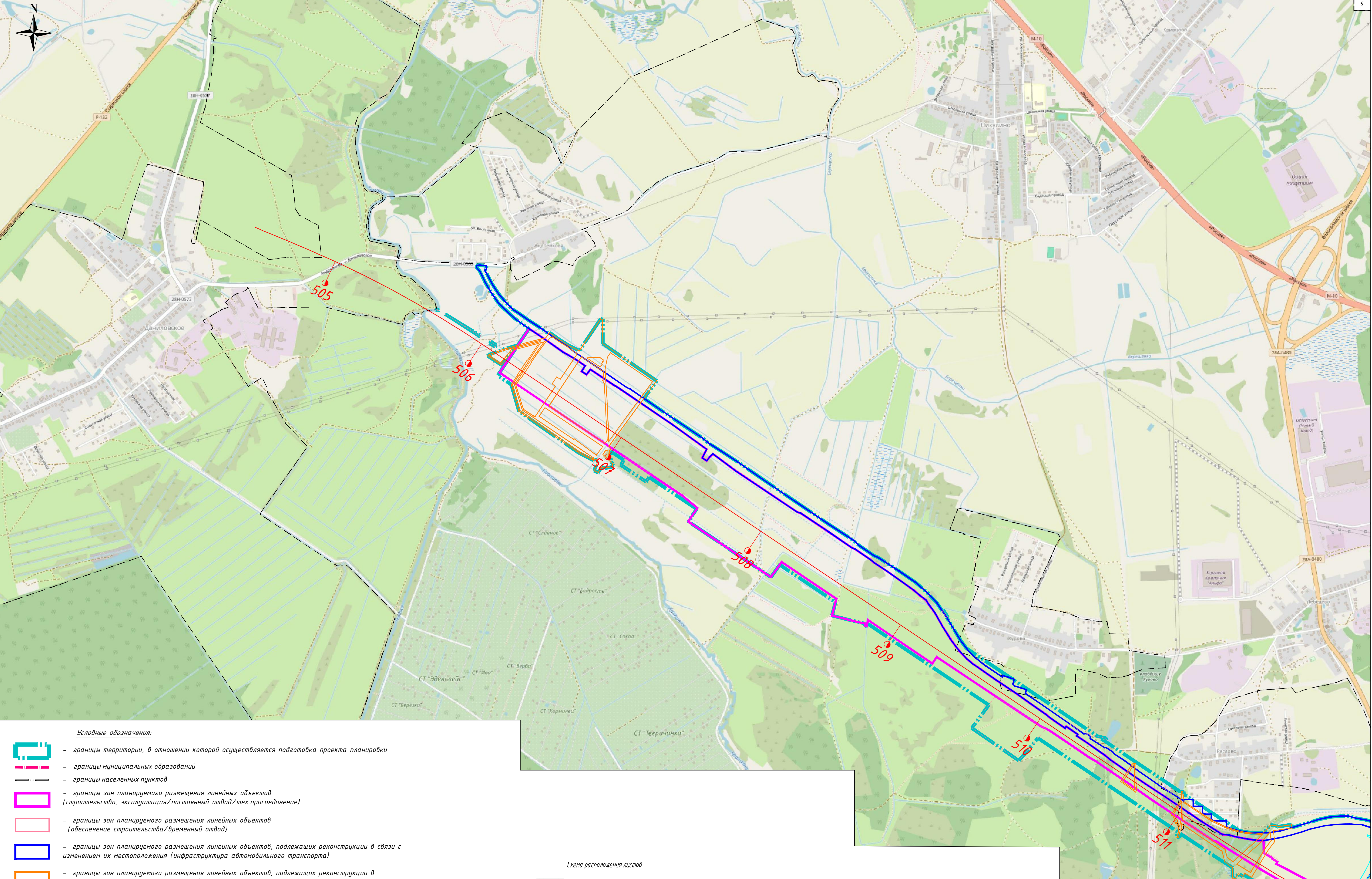
Начальник отдела планировки
и межевания территории ОП СПб



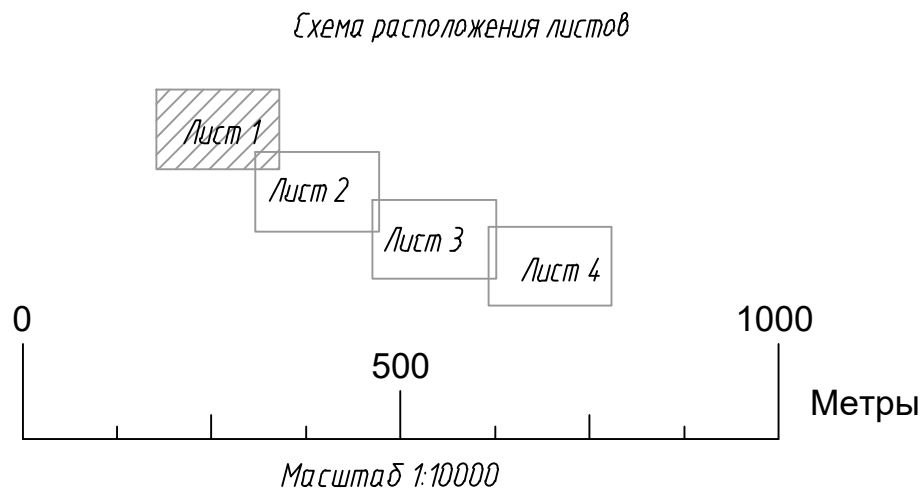
А.А. Щербаков

Р.В. Васильев

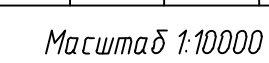
Согласовано				
	Начальник ТО	Корецкий А.А.		
Взам. инв. №				
Подп. и дата				
Инв. № подл.				

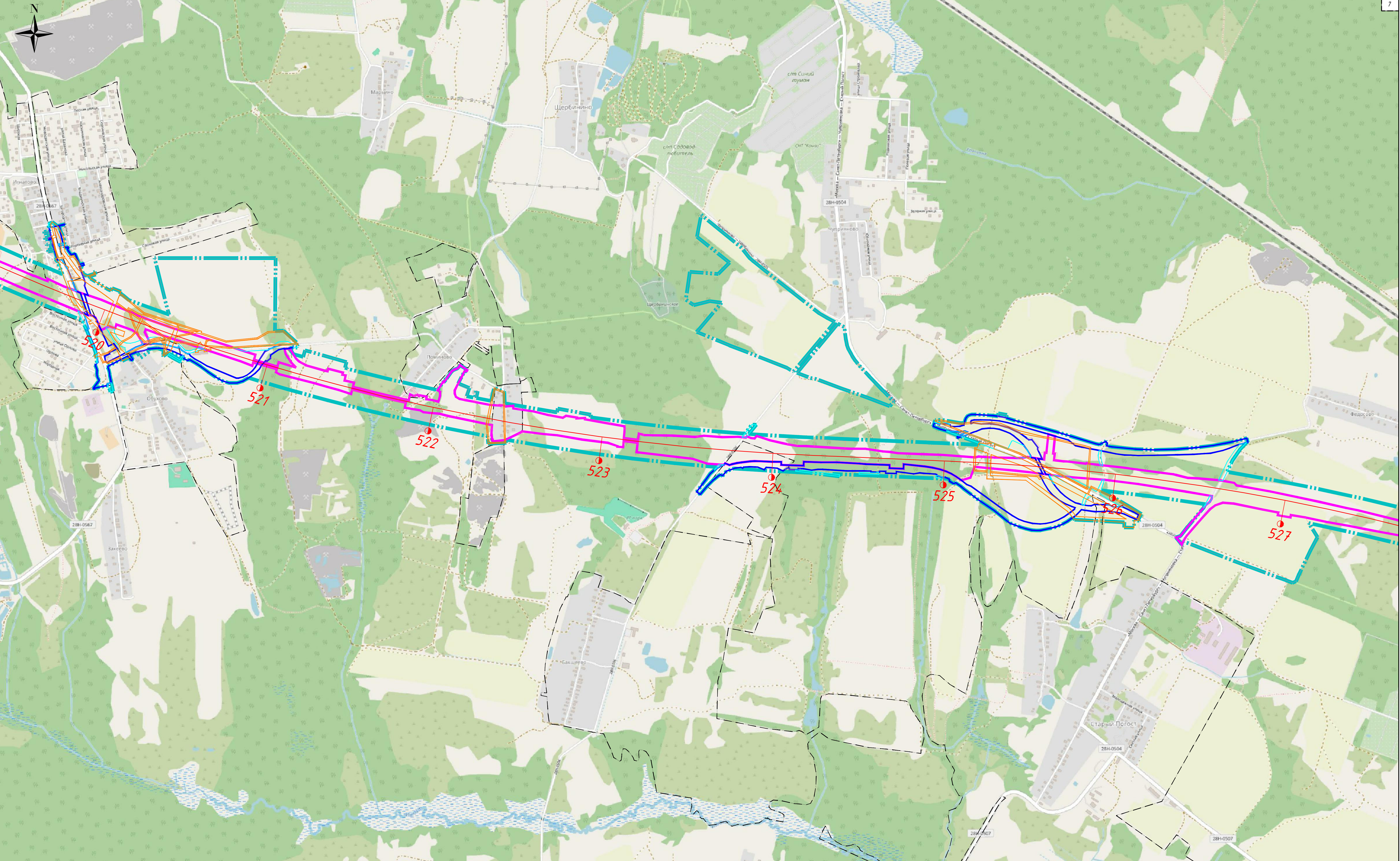


- Условные обозначения:**
- границы территории, в отношении которой осуществляется подготовка проекта планировки
 - границы муниципальных образований
 - границы населенных пунктов
 - границы зон планируемого размещения линейных объектов (строительство, эксплуатация/постоянный отвод/тех.присоединение)
 - границы зон планируемого размещения линейных объектов (обеспечение строительства/временный отвод)
 - границы зон планируемого размещения линейных объектов, подлежащих реконструкции в связи с изменением их местоположения (инфраструктура автомобильного транспорта)
 - границы зон планируемого размещения линейных объектов, подлежащих реконструкции в связи с изменением их местоположения (инженерная инфраструктура)
 - границы зон планируемого размещения линейных объектов, подлежащих реконструкции в связи с изменением их местоположения (обеспечение реконструкции)
 - ось трассы ВСЖМ-1 с указанием километража

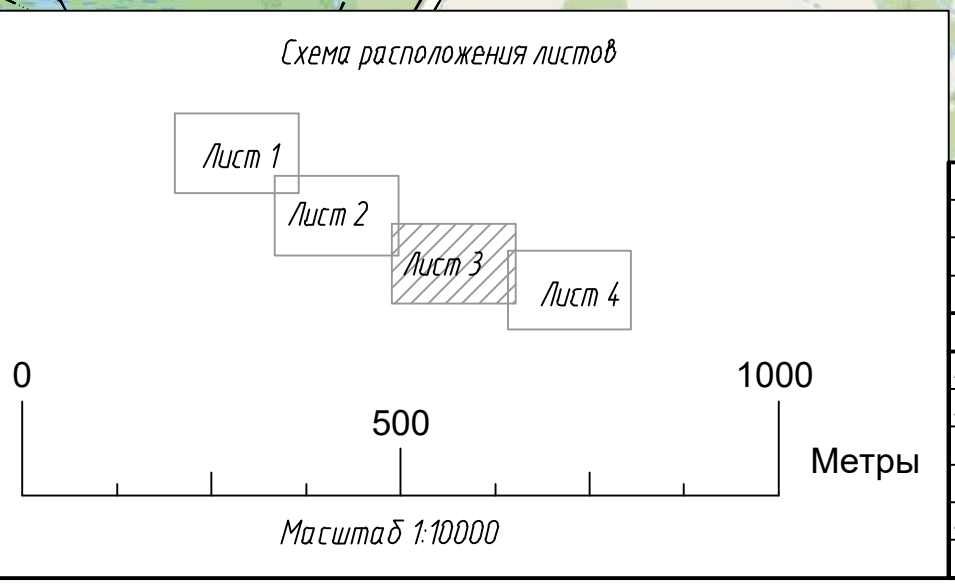


960-06-1356-69.1-ИЗМ2-ПП1.3.1					
«Создание высокоскоростной магистрали Санкт-Петербург - Москва (участок Кравково (Аладушево) - Обухово)»					
6 этап - Строительство участка Новая Тавра (вкл.) - Высоково (искл.)					
Проект планировки территории					
Тверская область, Калининский муниципальный округ					
Изм.	Коп. ун.	Лист	Изд.	Дата	
Разработал	Григоркина	01.06.25			
Проверил	Васильев	01.06.25			
Н. контр.	Шильникова	01.06.25			
Схема расположения элементов планировочной структуры				Лист	Листов
				1	4

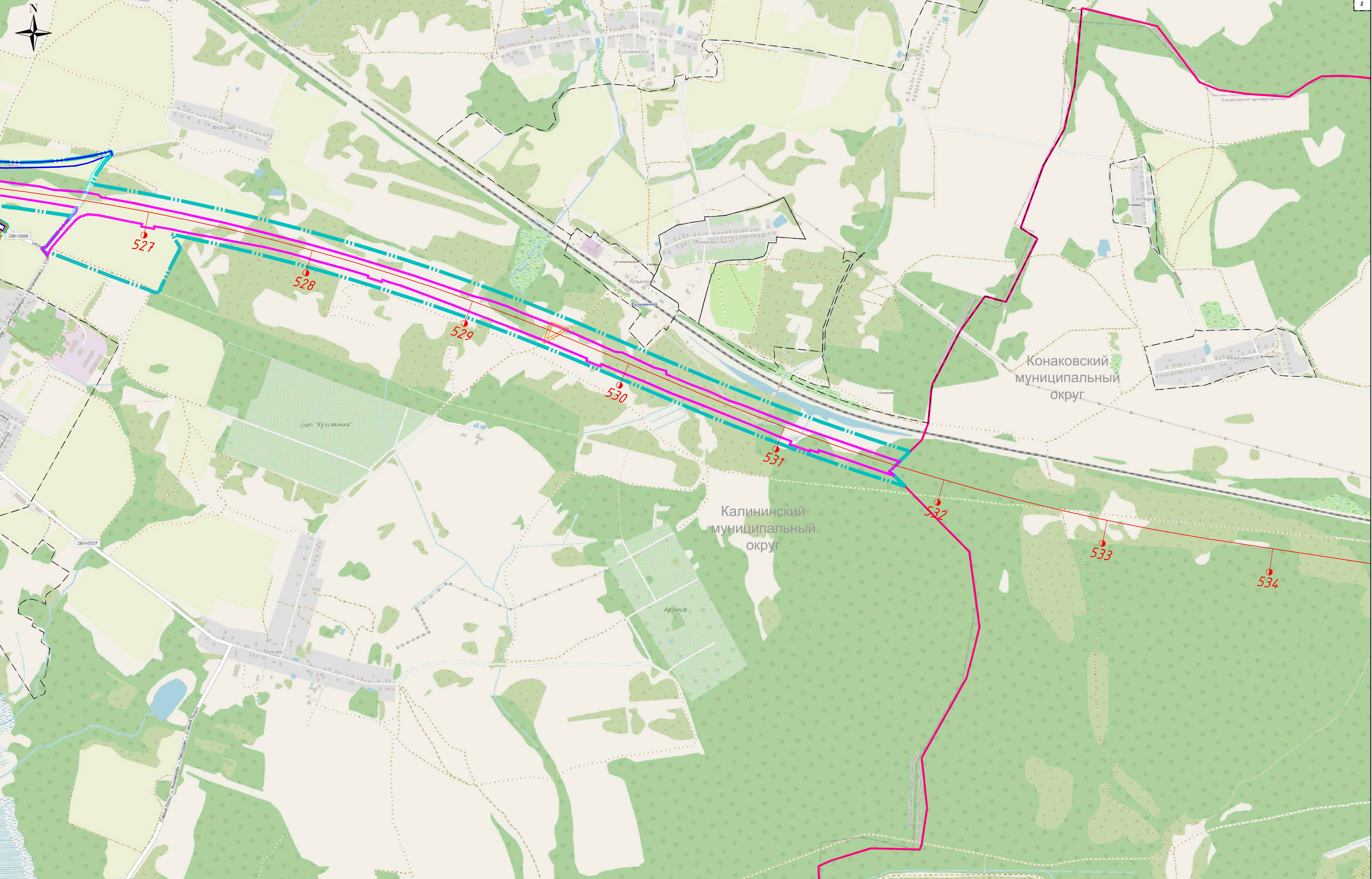




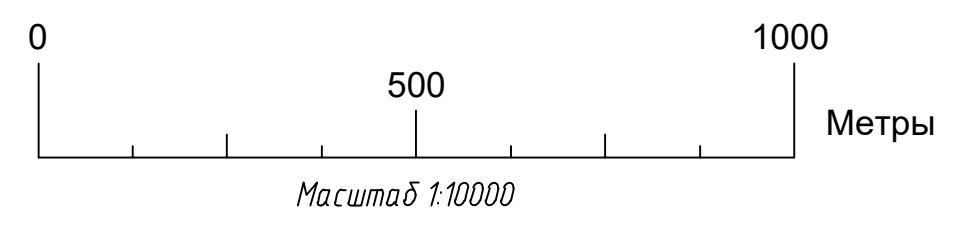
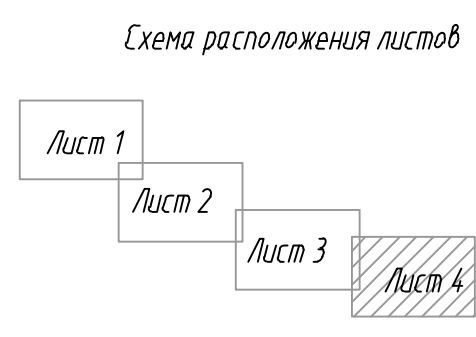
Составлена	
Внесены	
Изданы	
Изданы	



960-06-1356-69.1-ИЗМ2-ПП1.3.1					
«Создание высокоскоростной магистрали Санкт-Петербург – Москва (участок Кривоко (Алабушево) – Обухово)»					
6 этап – Строительство участка Новая Тавра (вкл.) – Высоково (искл.)					
Изм.	Коп. уч.	Лист	Изд.	Подп.	Дата
Разработал		Григорьев			01.06.25
Проверил		Васильев			01.06.25
Н. контр.		Шильникова			01.06.25
Проект планировки территории					
Тверская область, Калининский муниципальный округ					
Схема расположения элементов планировочной структуры					
Сеть					
Лист					
Листов					
3 4					
МОСКОВСКАЯ ОБЛАСТЬ					
Формат А1					



Согласована	
Виз. инв. М	
Лист и дата	
Имя, И.И.И.	



						960-06-1356-69.1-ИЗМ2-ПП1.3.1		
						«Создание высокоскоростной магистрали Санкт-Петербург – Москва (участок Кривоко (Алабушево) – Обухово)»		
						6 этап – строительство участка Новая Тавра (вкл.) – Высоково (искл.)		
						Проект планировки территории		
						Тверская область, Калининский муниципальный округ		
Изм.	Коп. ун.	Лист	Изд.	Подп.	Дата	Состав	Лист	Листов
Разработал		Гришкин			01.06.25		4	4
Проверил		Васильев			01.06.25			
И. контр.		Шильникова			01.06.25	Схема расположения элементов планировочной структуры		